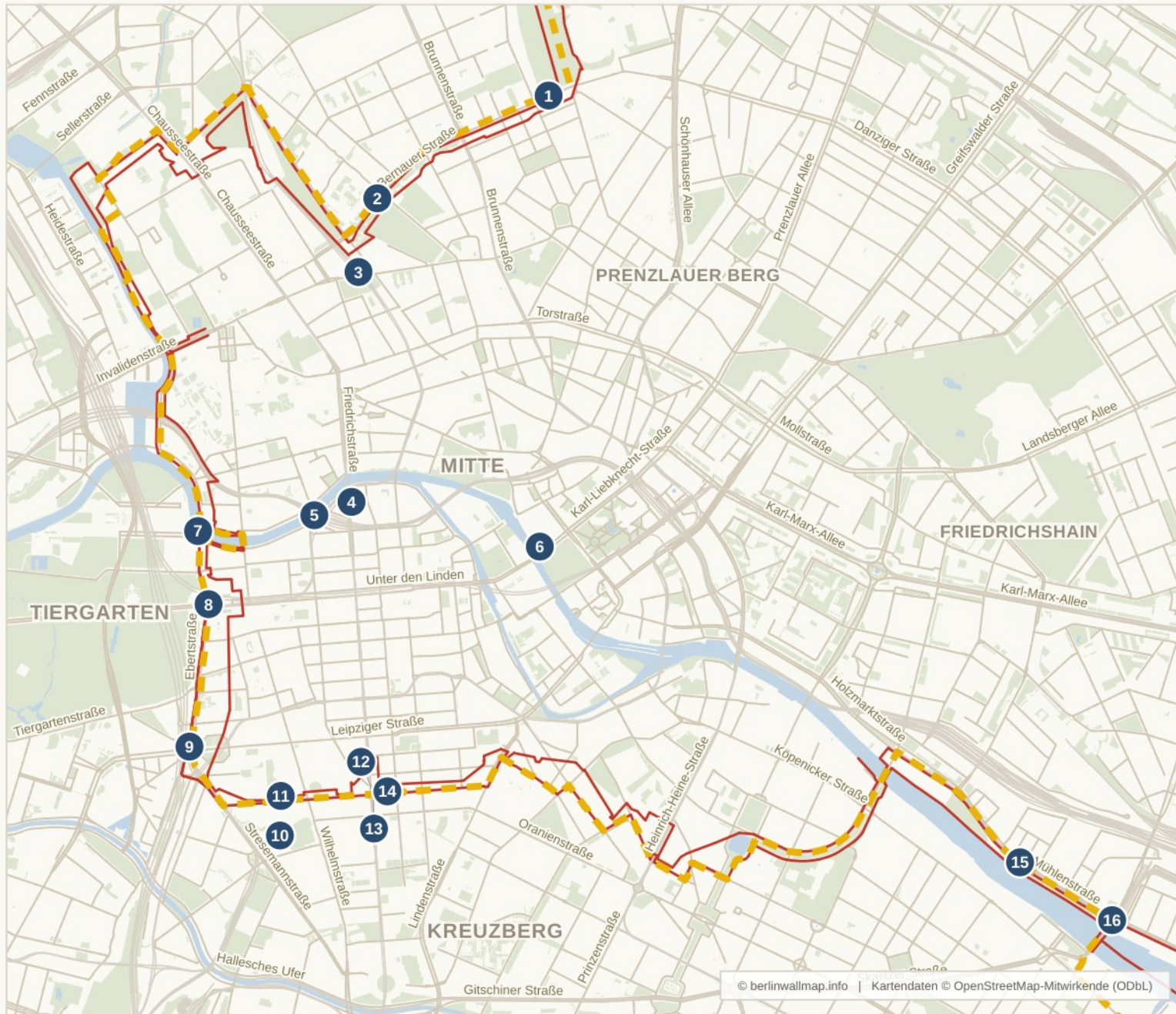


BERLINER MAUERWEG - DURCH DIE MITTE


Der markierte Weg entlang der ehemaligen Mauer durch das Zentrum - berlinwallmap.info




DER RUNDGANG

Orte in Laufrichtung nummeriert

- 1 Mauerpark
- 2 Gedenkstätte Berliner Mauer
- 3 Nordbahnhof – Geisterbahnhof
- 4 Tränenpalast
- 5 Bahnhof Friedrichstraße
- 6 DDR Museum
- 7 Weiße Kreuze
- 8 Brandenburger Tor
- 9 S-Bahnhof Potsdamer Platz
- 10 Topographie des Terrors
- 11 Mauerreste Niederkirchnerstraße
- 12 Checkpoint Charlie
- 13 Mauermuseum – Haus am Checkpoint Charlie
- 14 Peter Fechter Gedenkstele
- 15 East Side Gallery
- 16 Oberbaumbrücke

 Route (Berliner Mauerweg)

 Die Berliner Mauer (beide Mauern)

Der Berliner Mauerweg ist der markierte Weg entlang der ehemaligen Mauer - rund 9 km durch das Zentrum (etwa 3 bis 4 Stunden). Gehen Sie alles oder ein einzelnes Teilstück; jeder Ort liegt am Mauerverlauf.



Scannen fuer die interaktive Karte, oder eigene laden

© berlinwallmap.info | Kartendaten © OpenStreetMap-Mitwirkende (ODbL)